


SERVICES DE LIGNE

Ligne directe:
Sottomarina
Chioggia
Venise
et vice-versa

Tout les jours de Sottomarina à Chioggia
ligne directe pour Venise.

Horaires:

ore 9.00: Départ de Sottomarina (Ile dell'Unione)
ore 9.15: Halte à Chioggia (Piazza Vigo)
ore 10.30: Arrivée à Venise/S.Marc (Elise La Pietà)
ore 17.00: Départ de Venise/S.Marc (Elise La Pietà)
ore 18.25: Arrivée à Chioggia (Piazza Vigo)
ore 18.35: Arrivée à Sottomarina (Ile dell'Unione)



Linea diretta:
Sottomarina
Murano/Burano/Torcello
Sottomarina

De Juin à Septembre

Horaires:

ore 9.00: Départ de Sottomarina (Ile dell'Unione)

En navigant dedans la Lagune Vénitienne, longeant le littorale
de Pellestrina, Lido di Venezia, jusqu'à l'île de Murano.

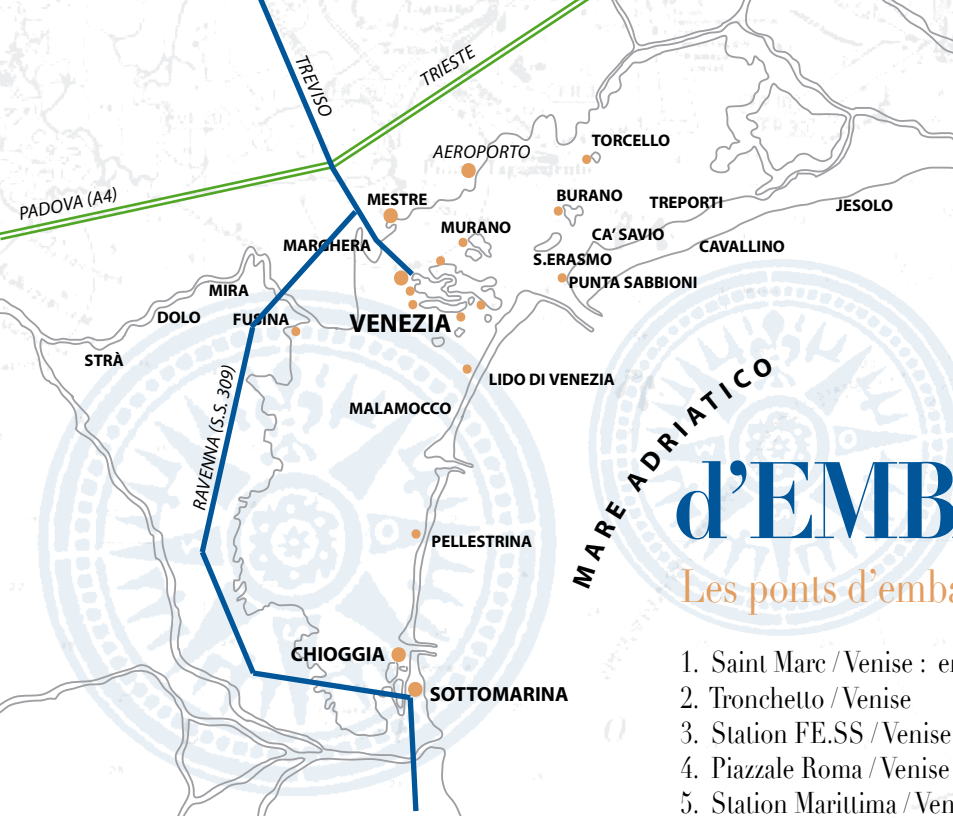
Halte de 1 heure environ pour la visite d'une verrerie avec la
démonstration le travail du verre.

Continuation par Burano, halte de 2h30 environ pour visiter
l'île, connue pour les dentelles et le maison colorées vivifiés.
Déjeuner libre.

Continuation par Torcello, halte de 50 minutes environ pour la
visite du cathédrale « Santa Maria Assunta » et de l'église de «
Santa Fosca ».

18h30 Arrivée à Sottomarina (Ile dell'Unione)





PONTS d'EMBAQUEMENT

Les ponts d'embarquement principaux :

1. Saint Marc / Venise : embarquement en face du Caserma Cornoldi
2. Tronchetto / Venise
3. Station FE.SS / Venise
4. Piazzale Roma / Venise
5. Station Marittima / Venise
6. Zattere / Venise
7. Aéroport Marco Polo / Venise
8. Punta Sabbioni
9. Fusina
10. Sottomarina de Chioggia, embarquement du pont de l'île dell'Unione avec facile parking voisin et tarifs conventionnés (pour bus)
11. Lido de Venise, embarquement à Piazza S.M. Elisabetta.

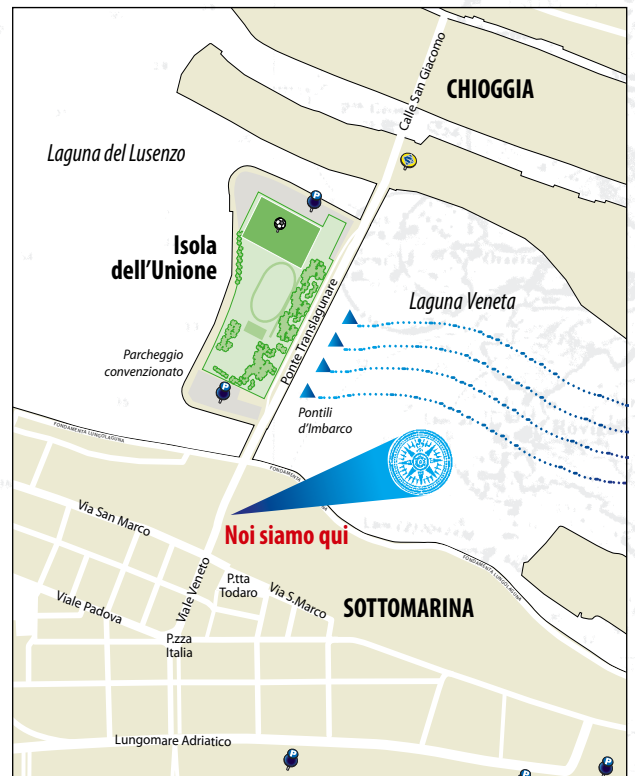
OÙ SOMMES-NOUS

En arrivant de la route Statale Romea 309 (même de Ravenne que de Padoue) vous entrez à Sottomarina de Chioggia direction Lungomare Adriatico/plages. Vous parcourez le Lungomare jusqu'à le centre cité. A côté de l'hôtel Ambasciatori tournez à gauche et continuez tout droit. Après le feu de signalisation, à 200 mètres à droite vous trouverez le pont d'embarquement des bateaux et à l'autre côté un parking pour bus et voitures à paiement.
(bus : conventionné avec nous)

Chioggia qu'on peut atteindre facilement en voiture, situé sur la route Statale Romea 309 entre Venise et Ravenne, à environ 40 km de Venise et 30 km de Padoue.

Pour qui vient de l'étranger, l'aéroport Marco Polo, dans la localité de Tessera, a une bonne service des transports publics qui partent de Mestre chaque 30 minute.

L'embarquement à lieu à l'île dell'Unione (le pont qui connecte Sottomarina et Chioggia) sert d'un parking facile, en face du pont, pour bus aussi bien pour les voitures. Vous arrivez à l'embarquement venant de Sottomarina côtoyant le littoral en direction de Chioggia.



Info et prévente billets:

RAFFAELLO NAVIGAZIONE S.A.S.

Via San Marco, 1433 à 50 mètres du ponts d'embarquement 30019 Sottomarina (VE)
Tel. 0415507077 fax. 041.5507401 www.raffaellonavigazione.it info@raffaellonavigazione.it